



COMUNE DI SANFRONT

Provincia di Cuneo

VERBALE DI DELIBERAZIONE del CONSIGLIO COMUNALE

N.29

OGGETTO:

Accoglimento osservazioni e aggiornamento delimitazione del centro abitato del Comune di Sanfront di cui alla deliberazione del Consiglio Comunale n.14 del 12/04/2011

L'anno duemilaundici addì ventitre del mese di agosto alle ore diciannove e minuti zero nella sala delle adunanza consiliari, convocato con avvisi scritti e recapitati a norma di legge, si è riunito, in seduta pubblica di * convocazione, il Consiglio Comunale, nelle persone dei Signori:

Cognome e Nome	Presente
1. MOINE Geom. Roberto - Presidente	Sì
2. MEIRONE Emidio - Vice Sindaco	Sì
3. MIRETTI Armando - Assessore	Sì
4. FERRATO Dario - Assessore	Sì
5. DOSSETTO Fiorenzo - Assessore	Sì
6. FORNERO Fulvia - Consigliere	Sì
7. RUDARI Annarosa - Consigliere	Sì
8. MARTINO Onorato - Consigliere	Sì
9. BONANSEA Massimo - Consigliere	Sì
10. BORSETTI Geom. Umberto - Consigliere	Sì
11. BONANSEA Federico - Consigliere	Sì
12. GELSOMINO Alessandro - Consigliere	Sì
13. SACCO Raimondo - Consigliere	Giust.
Totale Presenti:	12
Totale Assenti:	1

Con l'intervento e l'opera del Signor GIORDANINO Dr. Pier Mario il quale provvede alla redazione del presente verbale.

Essendo legale il numero degli intervenuti il Signor MOINE Geom. Roberto nella sua qualità di Sindaco assume la presidenza e dichiara aperta la seduta per la trattazione dell'oggetto sopra indicato.

IL CONSIGLIO COMUNALE

Premesso che:

- il punto 8, comma 1 dell'art. 3 del nuovo Codice della strada definisce il centro abitato come "...insieme di edifici, delimitato lungo le vie di accesso dagli appositi segnali di inizio e fine. Per insieme di edifici si intende un raggruppamento continuo, ancorché intervallato da strade, piazze, giardini o simili, costituito da non meno di venticinque fabbricati e da aree di uso pubblico con accessi veicolari o pedonali sulla strada...",
- l'art. 5, comma 4 del D.P.R. n.495 del 16/12/1992 "Regolamento di esecuzione e di attuazione del Nuovo Codice della Strada" sancisce "Nel caso in cui l'intervallo tra due contigui insediamenti abitativi, aventi ciascuno le caratteristiche di centro abitato, risulti, anche in relazione all'andamento planoaltimetrico della strada, insufficiente per un duplice cambiamento di comportamento da parte dell'utente della strada, si provvede alla delimitazione di un unico centro abitato...",
- l'art. 4 del decreto legislativo 30 aprile 1992 n. 285 "Nuovo codice della strada", sancisce: "...ai fini della disciplina della circolazione stradale il Comune provvede con deliberazione della giunta comunale alla delimitazione del centro abitato...",
- l'art. 5, comma 6 del D.P.R. n.495 del 16/12/1992 "Regolamento di esecuzione e di attuazione del Nuovo Codice della Strada" sancisce "...La delimitazione del Centro abitato è aggiornata periodicamente in relazione alle variazioni delle condizioni in base alle quali si è provveduto alle delimitazioni stesse...",
- con Deliberazione della Giunta Comunale n.89 in data 27/10/2009, resa immediatamente eseguibile, l'amministrazione comunale aveva emanato direttiva al servizio tecnico ed al Servizio di Polizia Municipale per l'aggiornamento della delimitazione del centro abitato in quanto negli ultimi anni numerosi fabbricati posti all'interno di borgate e frazioni del territorio comunale sono stati recuperati sia come seconde case che come abitazioni principali ed hanno inoltre avuto uno sviluppo abbastanza consistente gli abitati delle frazioni principali del Serro, Robella e Rocchetta
- l'aggiornamento della delimitazione del centro abitato era stato approvato con la Deliberazione del Consiglio Comunale n.14 del 12/04/2011,
- ai sensi del comma 2, dell'art.4 del D.Lgs. n.285/92 e ss.mm.ii., la deliberazione di aggiornamento della delimitazione del centro abitato è stata pubblicata all'albo pretorio per trenta giorni consecutivi con annessa idonea cartografia nella quale sono stati evidenziati i confini sulle strade di accesso;

Acquisita la nota della Provincia di Cuneo – Settore Opere Pubbliche e Viabilità del 04/08/2011, prot.0076161 pervenuta al Comune di Sanfront in data 09/08/2011, prot.3823, in cui si richiede di "*riesaminare le proposte delimitazioni dei centri abitati esistenti lungo le strade Provinciali nel territorio del Comune di Sanfront al fine di ricondurle entro i limiti stabiliti agli articoli 3 del Codice della Strada e 5 del Regolamento del Codice della Strada. In particolare si riscontra la non sussistenza della condizione di raggruppamento continuo di almeno 25 fabbricati lungo il fronte stradale provinciale.*";

Ritenuto quindi necessario stralciare la delimitazione dei centri abitati posti lungo la strada provinciale (loc. Bollano e Carpenetti) come richiesto nell'osservazione inoltrata dalla Provincia di Cuneo e sopra citata ad esclusione di quelle relative alle Frazioni Robella e Serro in quanto, pur confinanti con la strada provinciale, erano già state approvate precedentemente con la Deliberazione della Giunta Comunale n.43 del 29/04/2005 con cui era stata aggiornata la delimitazione del centro abitato rispetto a quella originaria;

Vista la necessaria cartografia, redatta d'intesa con l'Amministrazione comunale, proprietaria delle strade di accesso alle borgate per cui la Commissione Urbanistica nella seduta del 23.08.2011 ha espresso parere favorevole;

Dato atto che:

- la delimitazione del centro abitato ha molteplici riflessi sia in ordine alla classificazione delle strade che alla regolamentazione della circolazione,
- la delimitazione del Centro abitato, come approvata con la presente deliberazione ai sensi dell'art.4 del Codice della Strada, avrà efficacia anche per l'applicazione delle Norme Tecniche di Attuazione del vigente P.R.G.C. relativamente alle distanze minime degli edifici dal confine ed alla sistemazione delle aree di arretramento;

Valutata la conformità della proposta alle finalità pubbliche di tutela della circolazione stradale e alle esigenze locali;

Acquisiti i necessari pareri favorevole resi dai responsabili dei servizi interessati, ai sensi dell'art. 49 del D.Lgs. N. 267/2000;

Con votazione, espressa per alzata di mano e con il seguente risultato: n.12 voti a favore, n. zero voti contrari e n. zero astenuti,

DELIBERA

- di **accogliere** l'osservazione inoltrata dalla Provincia di Cuneo in data 04/08/2011, prot.0076161, pervenuta al Comune di Sanfront il 09/08/2011 e, conseguentemente, di **aggiornare**, ai fini dell'attuazione della disciplina della circolazione stradale, oltre che per tutti i fini di legge, la delimitazione del centro abitato come risulta dall'elaborato cartografico che si allega alla presente deliberazione per farne parte integrante e sostanziale;
- di **disporre**, ai sensi del secondo comma dell'art. 4 del decreto legislativo 30 aprile 1992 n. 285, la pubblicazione della presente deliberazione all'albo pretorio per trenta giorni consecutivi, e l'invio agli enti come previsto per legge;
- di **dare atto** che la presente deliberazione si intende altresì sostitutiva delle Deliberazioni della Giunta Comunale n.43 del 29/04/2009 e del Consiglio Comunale n.14 del 12/04/2011;
- di **dare atto** che la delimitazione del Centro abitato, come approvata con la presente deliberazione (ai sensi dell'art.4 del Codice della Strada), avrà efficacia anche per l'applicazione delle Norme Tecniche di Attuazione del vigente P.R.G.C. relativamente alle distanze minime degli edifici dal confine ed alla sistemazione delle aree di arretramento;

Letto, confermato e sottoscritto

IL PRESIDENTE
F.to: Roberto MOINE

IL SEGRETARIO
F.to: GIORDANINO Pier Mario

Il sottoscritto Segretario Comunale, visti gli atti d'ufficio,

ATTESTA

Che una copia in formato elettronico della presente deliberazione:

- viene pubblicata all'Albo Pretorio Informatico, sul sito internet comunale ai sensi dell'art. 124 del D.Lgs. 267/2000 e dell'art. 32 della Legge n. 69/2009 e ss.mm.ii. dal giorno 29 AGO. 2011 e vi rimarrà per ~~quindici~~ ^{Trenta} giorni consecutivi
- è stata comunicata, con lettera n. 4054 in data 29 AGO 2011 ai capigruppo consiliari.

Dalla Residenza Comunale, li 29 AGO. 2011

IL SEGRETARIO COMUNALE
F.to: GIORDANINO Pier Mario

Il sottoscritto Segretario Comunale, visti gli atti d'ufficio,

ATTESTA

Che la presente deliberazione:

- è divenuta esecutiva il giorno _____ decorsi 10 giorni dalla pubblicazione
- è stata pubblicata all'Albo Pretorio Informatico per ~~quindici~~ ^{Trenta} giorni consecutivi dal _____ al _____, senza opposizioni

Dalla Residenza Comunale, li _____

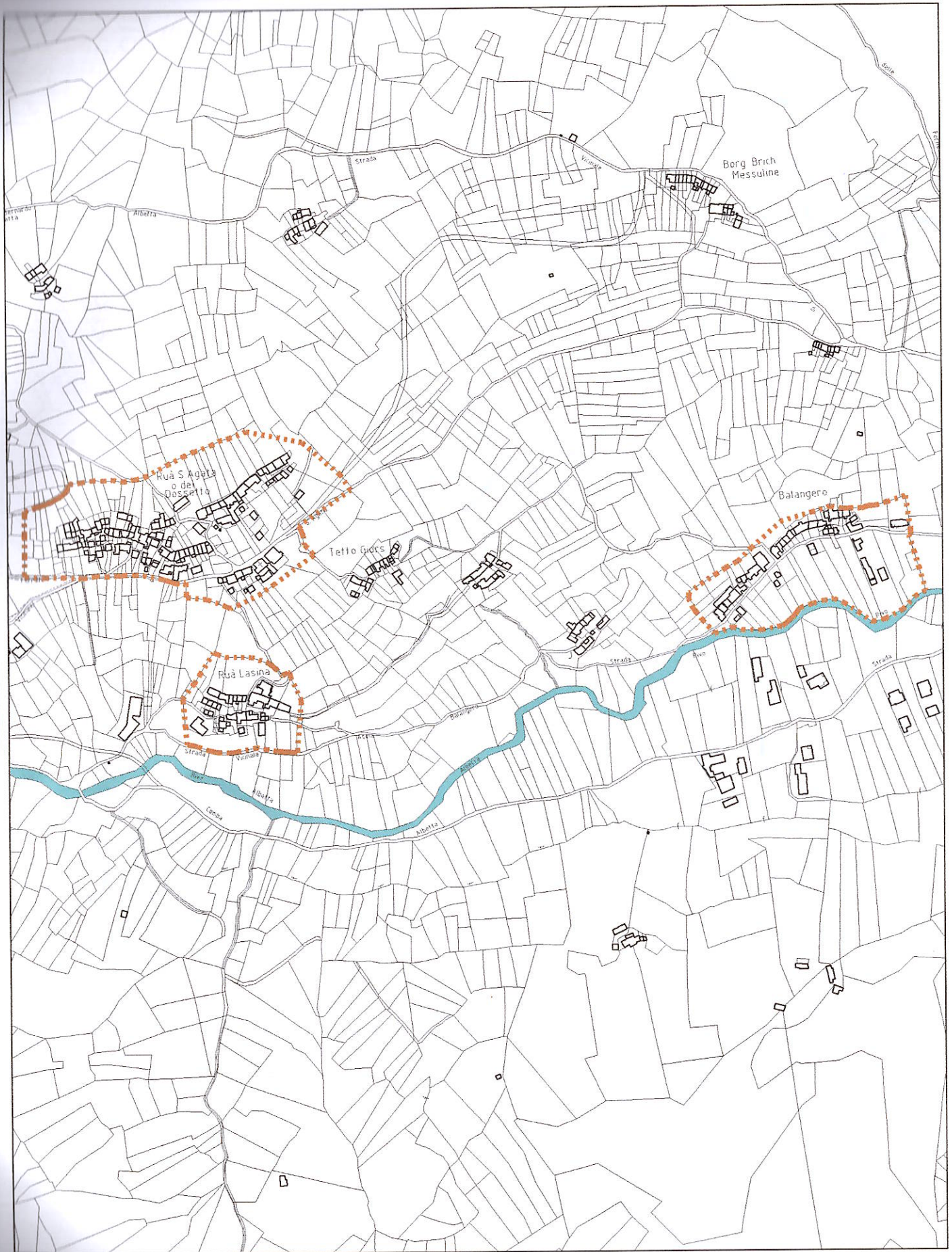
IL SEGRETARIO COMUNALE
F.to: GIORDANINO Pier Mario

E' copia conforme all'originale, in carta semplice, per uso amministrativo.

Sanfront, li 29 AGO. 2011

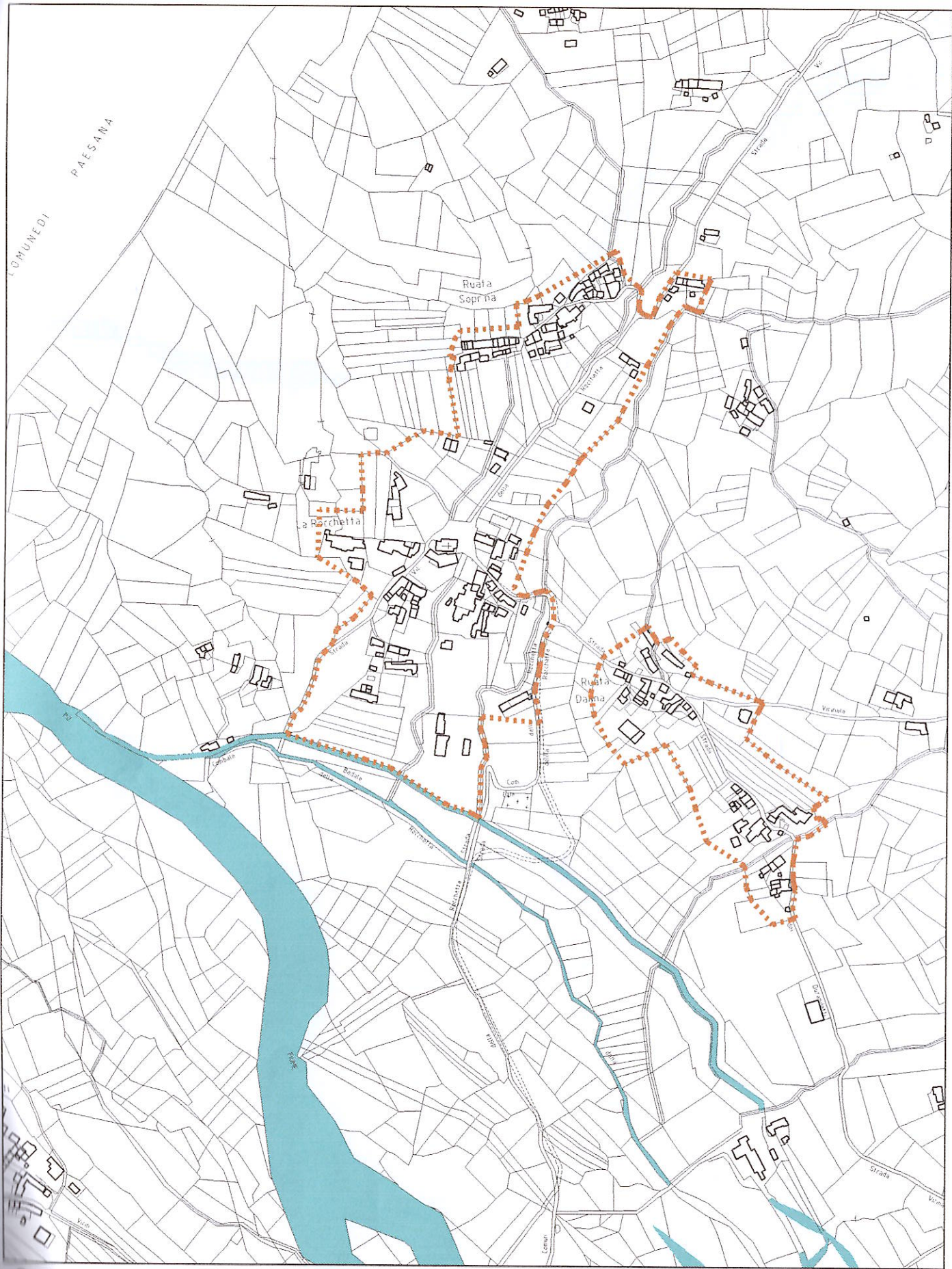


IL SEGRETARIO COMUNALE
GIORDANINO Pier Mario



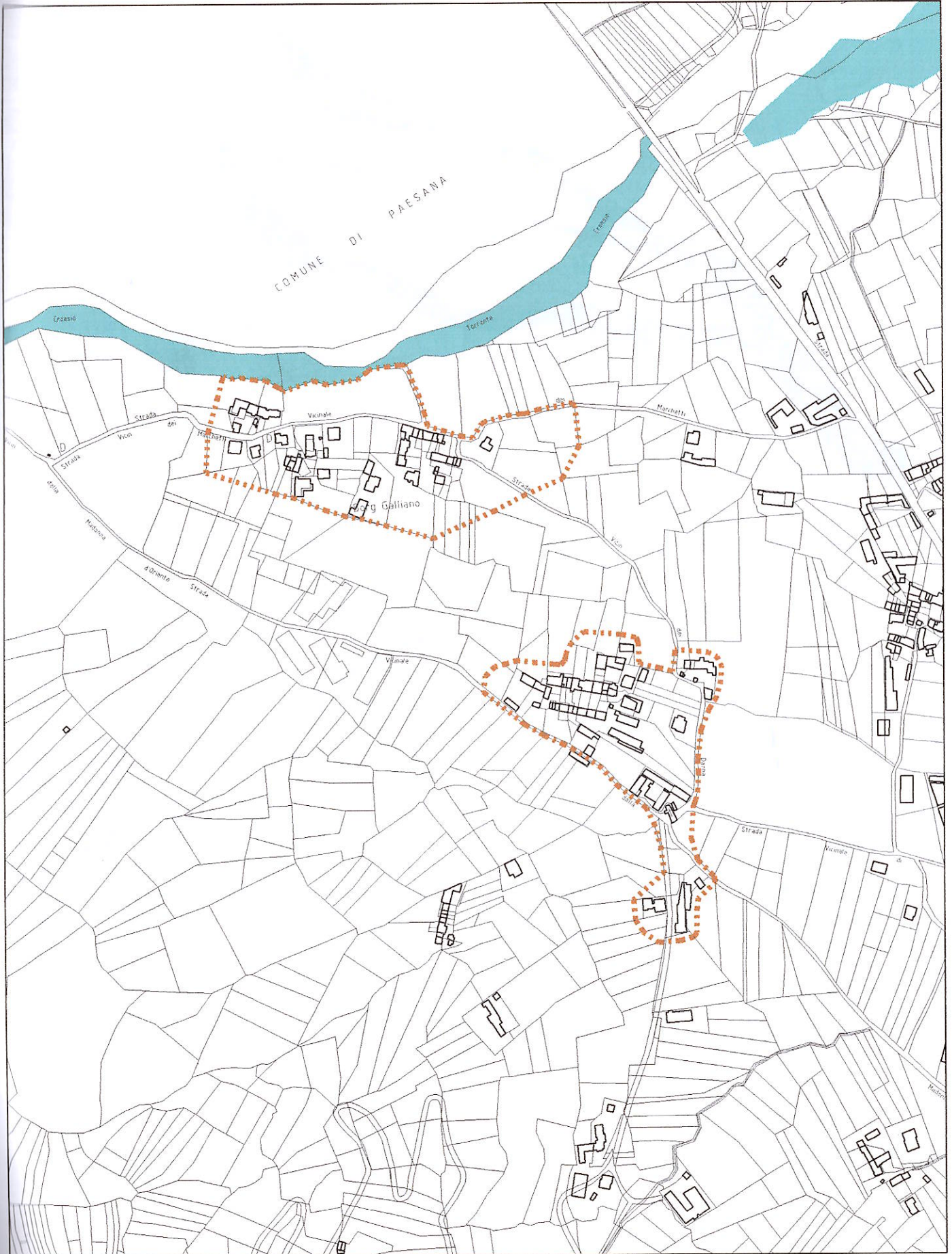
Scala 1:5.000

Delimitazione del
Centro Abitato
approvata con D.C.C.
n° 29 del 23 AGO. 2011



Scala 1:5.000

Delimitazione del
Centro Abitato
approvata con D.C.C.
n° 29 del 23 AGO. 2011



Scala 1:5.000

Delimitazione del
Centro Abitato
approvata con D.C.C.
n° 29 del 23 AGO. 2011



COMUNE DI RIVAREDO

Scala 1:10.000

Delimitazione del
Centro Abitato
approvata con D.C.C.
n° 29 del 23 AGO. 2011